



**Protocollo di intesa istituzionale ai sensi dell'art.32 delle
norme del PTCP**

Documento firmato digitalmente ai sensi dell'art. 24 del D.Lgs. 82/2005 e ss.m.ii.








Provincia di Monza e della Brianza
 Il Direttore del Settore Territorio

Comune di Carnate
 Il Responsabile del Settore Urbanitica ed Edilizia Privata

Allegato 3 - Previsioni trasformative

Scala: 1:1.000

Data: Gennaio 2018

-  **Perimetro area di intesa**
-  **Area trasformabile**
-  **Servizi a verde**
-  **Nuova viabilità di previsione**
-  **Fasce boscate da mantenere/riqualificare**
-  **Piano attuativo prev. residenziale (Convenzione 2011, in corso di realizzazione)**
-  **Trama dei percorsi rurali e ricomposizione del sistema agroforestale**

		PGT vigente (sup. AT C1 + AT C2b da PGTWEB)	nuova individuazione in intesa
	mq	mq	mq
Perimetro ambito d'intesa	17.860		
Superficie trasformabile <i>a destinazione prevalentemente residenziale</i>		10.745	10.760